

AGRI PLAN | **WEBOVÁ APLIKACE****WWW.AGRI-PLAN.CZ**

AGRI-PLAN je jednoduchým a zároveň plnohodnotným nástrojem, který umožní skloubit náročné výpočetní operace a dlouholetou agronomickou zkušenost tak, abyste velmi snadno určili směr, kterým se chcete vydat.

Pomocí webové aplikace AGRI-PLAN může agronom, mechanizátor nebo kterýkoliv organizátor prací v zemědělských podnicích připravit jednotný pohyb všech strojů do všech navigací bez nutnosti dlouhé zkušenosti práce s výpočetní technikou nebo GIS programy.

ROČNÍ LICENCE AGRI-PLAN:
12 000 Kč / 450 EUR

CENA PRO PRVNÍCH 50 UŽIVATELŮ:
9 000 Kč / 350 EUR

HROMADNÉ PLÁNOVÁNÍ POJEZDU

Vygenerované linky pro danou pracovní operaci na všechny pole jedním klikem – plně automatizovaně.

INDIVIDUÁLNÍ PLÁNOVÁNÍ PROVOZU

Vytváření navigační linky nebo její úprava jednoduše a přesně na celé pole libovolným směrem.

PLÁNOVÁNÍ DALŠÍCH OPERACÍ DLE JIŽ EXISTUJÍCÍCH LINIÍ


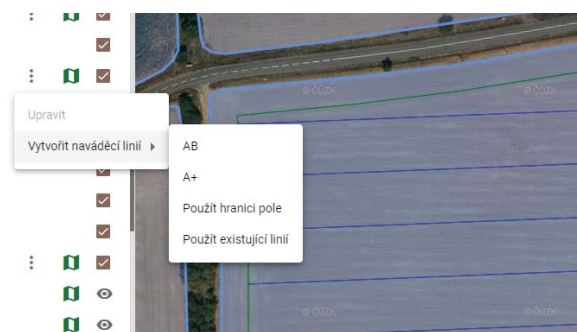

Podle jedné naplánované operace lze vytvářet všechny ostatní – jednotný prostorový pohyb v různém čase. Například dle linie setí lze vytvořit linie pro postřikovač nebo kultivaci.

STATISTIKA PLÁNU V REÁLNÉM ČASE

Jakákoliv změna linií nebo nastavení pracovního procesu se okamžitě projeví na zobrazované statistice – délka trasy, počet otáček, čas.

EXPORT PLÁNU DO VĚTŠINY NAVIGACÍ NA TRHU

Plány lze přímo exportovat ve více formátech – Raven, Trimble, Topcon, SHP generic, bez nutnosti použití dalšího software pro převody formátů.



| Souhrn | |
|----------------|----------|
| Délka trasy : | 8 451 m |
| Počet otáček : | 16 |
| Celkový čas : | 37 minut |

