


Raven CR7 | Polní navigace



Navigace, která slouží také jako ISOBUS univerzální terminál či autopilot. Automatické vypínání sekcí, řízení variabilní dávky 2 produktů současně a vzdálený servis činí tuto navigaci ideální pro většinu polních prací.

- Online přenos aplikačních map mezi strojem a kanceláří
- Standardně odemčeny funkce ISOBUS UT
- Silniční mapové podklady provázané s pozemky
- Import a export hranic pozemků z LPIS



Raven CR7 | Polní navigace

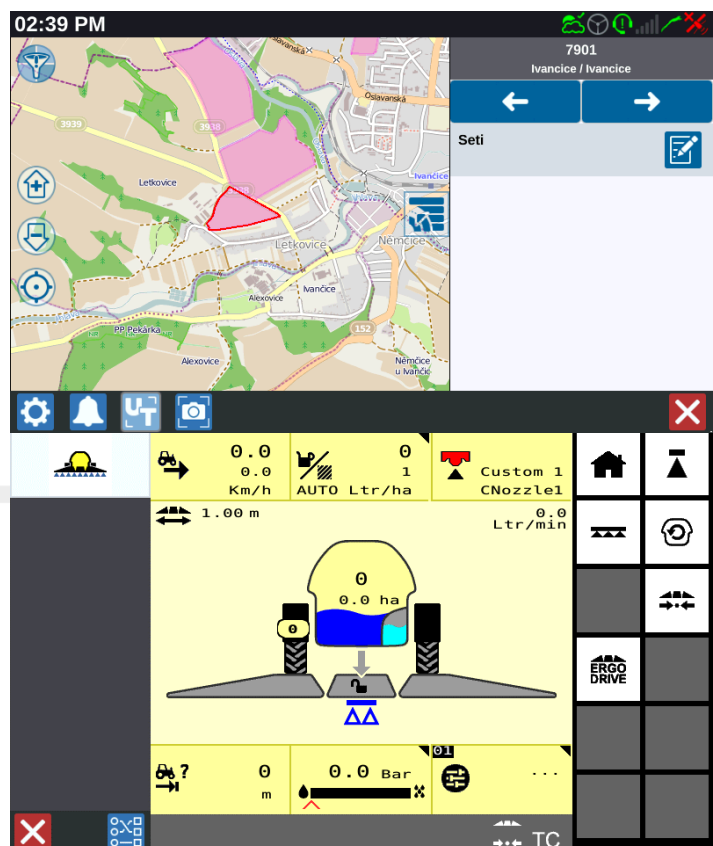
Ponechejte **v kabině jediný monitor**, který slouží současně pro navigování, plnohodnotné automatické řízení a zobrazení i ovládání ISO nářadí. Využijete jej od sklizně pícnin, přes základní práce, orbu, automatické plečkování, až po ty nejpřesnější práce jako je setí technologií Strip-till. Navzdory svému výkonu si zachovává kompaktní rozměry. Intuitivní ovládání kompletně v češtině.

Možnosti použití

- Univerzální ISOBUS tablet – zobrazení a ovládání ISO přípojných strojů
- Optická navigace a univerzální ISOBUS tablet
- Automatické řízení sekcí připojeného ISO zařízení
- Variabilní aplikace až 2 produktů
- Autopilot stroje
 - stroje bez přípravy: instalace hydraulického ventilu
 - stroje s přípravou: připojení na CANBUS
 - jakýkoliv stroj: instalace elektrického volantu

Technické parametry

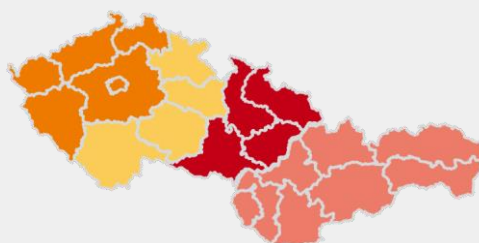
- 7" displej (480 x 800)
- Navigační LED diody s přesností 15 - 20 cm
- 4 jádrový procesor, 8 GB interní paměť
- 1x USB 2.0, 2x ISOBUS, 1x Ethernet, Bluetooth, Wi-Fi
- Odolnost proti prachu a tryskající vodě (IP65)
- Rozměry 19 cm x 14 cm x 7,6 cm; hmotnost 635 g



AGRI-PRECISION s.r.o.
U Malovaného Mlýna 1509
664 91 Ivančice

info@agri-precision.cz

www.AGRI-PRECISION.cz



+420 702 160 560
+420 724 914 989
+420 720 965 405
+421 702 299 954